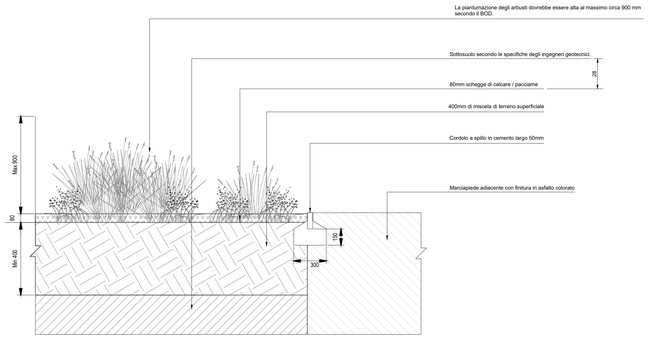

4 TIPICO DETTAGLIO: PIANTAGIONE DI ARBUSTI, PIANTE PERENNI E ERBA (P2)
1 : 20

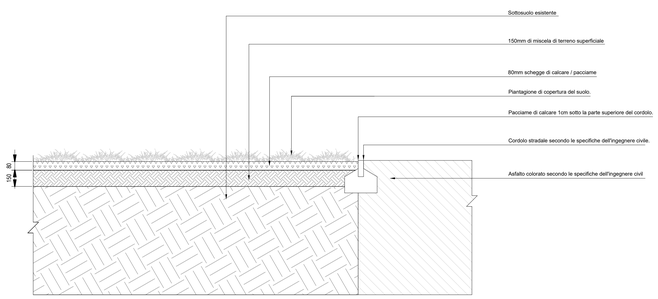

6 TIPICO DETTAGLIO TECNICO: PIANTAGIONE DI COPERTURA DEL SUOLO (P4)
1 : 20

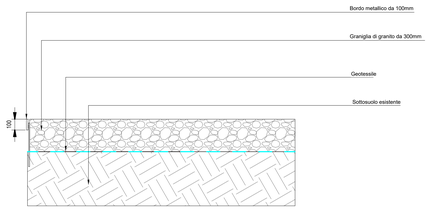

1 TIPICO DETTAGLIO: AREA DI GRANIGLIA DI GRANITO (M6)
1 : 20

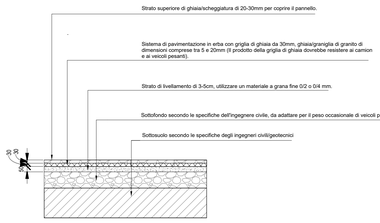

3 TIPICO DETTAGLIO: PAVIMENTAZIONE CON GRIGLIA DI GHIAIA RINFORZATA (M4)
1 : 20

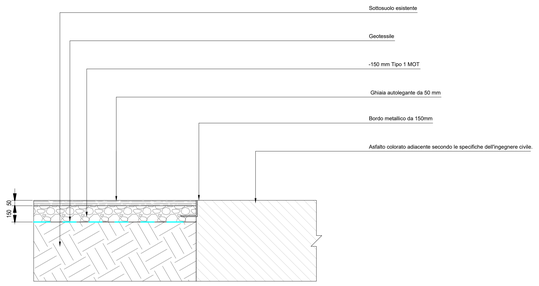

5 TIPICO DETTAGLIO: AREA DI GHIAIA AUTOLEGGANTE (M1)
1 : 20

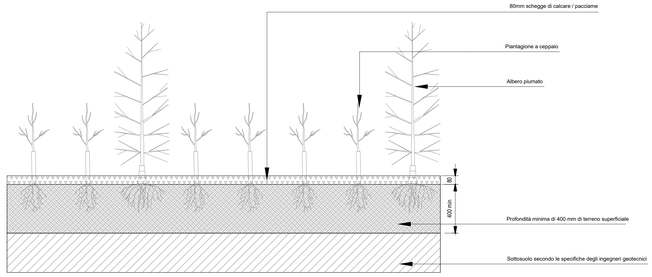

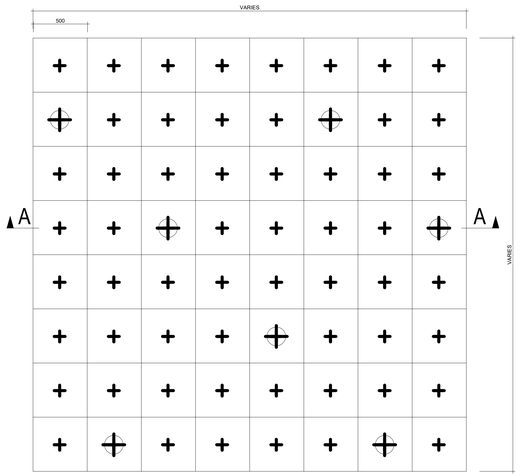

NOTE:

Fare riferimento al piano paesaggistico del sito e al programma di piantumazione per le specifiche delle specie vegetali.

Gli alberi a ceppaio devono essere piantati in modo casuale, con non più di 5 piante della stessa specie piantate in gruppi. Non sono consentiti blocchi di specie simili.

I dispositivi di protezione per i conigli devono essere installati su tutti i ceppaio e i ceppaio piumati. I ceppaio piumati devono essere piantati a non meno di 1 m di distanza dal bordo del terreno. Il dispositivo di protezione deve essere largo 1m in tutte le direzioni rispetto all'arto più ampia naturale delle radici della pianta, min. 300x300x300 mm; piantare l'albero allo stesso livello in cui è cresciuto nel vivaio.

2 TIPICO DETTAGLIO TECNICO: PIANTAGIONE DI FRUSTI (P1)
1 : 20

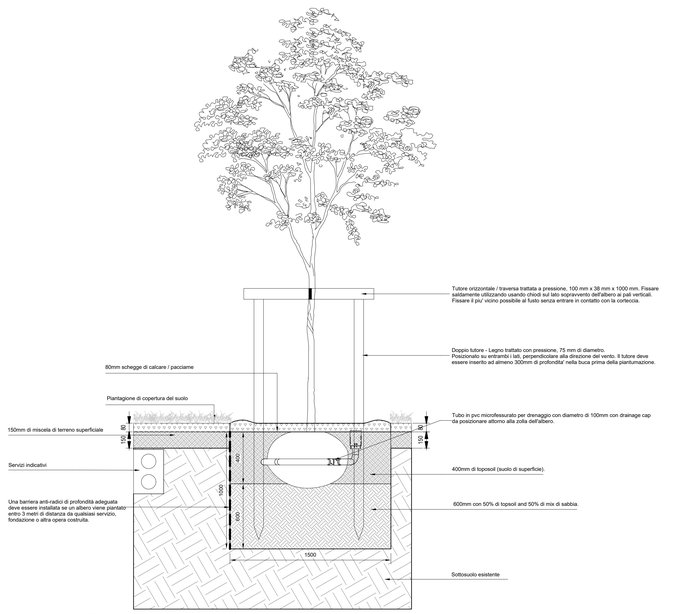

7 TIPICO DETTAGLIO TECNICO: PIANTUMAZIONE ARBOREA A LIVELLO
1 : 20

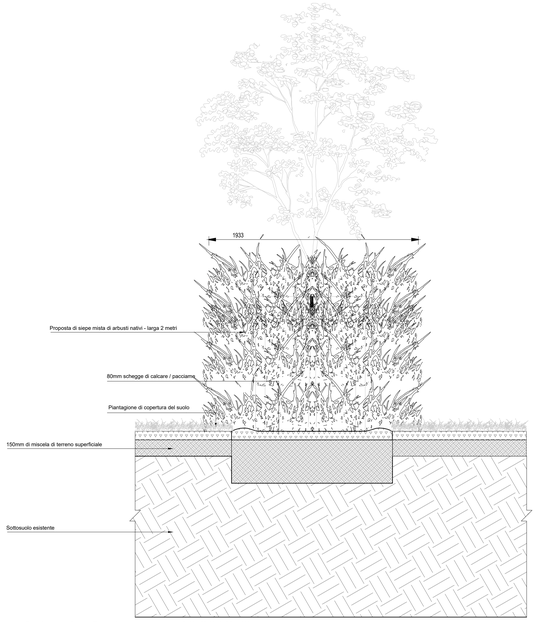

8 TIPICO DETTAGLIO TECNICO: SIEPE DI ARBUSTI NATIVI MISTI LUNGO LA PIANTAGIONE DI ALBERI (P3)
1 : 20

NOTE GENERALI

1. QUESTO ELABORATO E' STATO PRODOTTO AI SOLI FINI DELLA FASE PROGETTUALE A CUI SI RIFERISCE E NON PUO' ESSERE UTILIZZATO PER IL CANTIERE NE PER NESSUNA ATTIVITA' RELATIVA ALLA COSTRUZIONE.
2. QUESTO ELABORATO E' STATO PREDISPOSTO SOLAMENTE ALLA DISCIPLINA PROGETTUALE A CUI SI RIFERISCE E DEVE ESSERE LETTO CONGIUNTAMENTE AGLI ELABORATI DELLE ALTRE DISCIPLINE, AGLI ELABORATI SPECIFICI E A TUTTA LA DOCUMENTAZIONE PROGETTUALE.
3. TUTTE LE INFORMAZIONI RELATIVE ALL'AREA DI PROGETTO E ALLE PORZIONI DI EDIFICI ED ELEMENTI COSTRUTTIVI ADIACENTI SONO STATE ESAMINATE CON ACCURATI RILIEVI GEOMETRICI E TOPOGRAFICI.
4. PER L'ORIGINE E L'AFFIDABILITA' DEI LIMITI DI INTERVENTO E DEI LIMITI CATASTALI SI RIMANDA AGLI SPECIFICI DOCUMENTI UFFICIALI.
5. PER LE INFORMAZIONI SULLE AREE ESTERNE ALL'AREA DI INTERVENTO SI RIMANDA AI DOCUMENTI COMUNALI UFFICIALI E/O A SOPRALLUOGHI E/O RILIEVI.
6. LE QUOTE RIPORTATE SUL DISEGNO SONO IN CENTIMETRI SE NON DIVERSAMENTE INDICATO. TUTTE LE APERTURE SONO QUOTATE AL NETTO.
7. PER TUTTE LE MISURE FARE RIFERIMENTO ESCLUSIVAMENTE ALLE QUOTE DIMENSIONALI RAPPRESENTATE SUL DISEGNO. NON E' CONSENTITO PRENDERE MISURE DIRETTAMENTE DAL DISEGNO. FARE RIFERIMENTO ALLE SEZIONI.
8. IN CASO DI DISCREPANZE TRA I DISEGNI ARCHITETTURA AGLI ELABORATI AD UNA SCALA MAGGIORE DI DETTAGLIO, EVENTUALI DISCREPANZE DEVONO ESSERE SEGNALATE AL PROGETTISTA PER ISCRITTO.
9. PER LA STRATEGIA ANTINCENDIO E LE RELATIVE PRESCRIZIONI SI RIMANDA AL PROGETTO DI PREVENZIONE INCENDI.
10. RISPETTO ALLE ALTEZZE DEGLI AMBIENTI INDICATE IN PIANTA SI RIFERISCONO ALLE ALTEZZE MEDIE PONDERALI DELL'AMBIENTE. FARE RIFERIMENTO ALLE SEZIONI SPECIFICHE E AGLI ELABORATI DI DETTAGLIO PER MAGGIORI INFORMAZIONI.

BRUNO MATTEO
ORDINE DEGLI INGEGNERI DI MILANO
BRUNO MATTEO
N. 23 Sezione A
FALEGNAME
PITAGORA

Key Plan

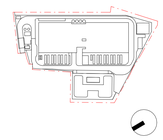

Rev.	Data	Descrizione
P01	31/10/2025	Permesso di Costruire

Zibido San Giacomo

Progettazione masterplan, Progettazione architettonica, Progettazione ingegneristica

ARUP

Arup Italia S.r.l.

Corso Italia 1 - 20122 Milano, Italia
t. +39 02 8997 9301
e. milan@arup.com
www.arup.com

Consulenti specialistici:

Prevenzione incendi
Studio Mistretta & Co.
Ing. Silvestro Mistretta
Via Canova 23 - 20145 - Milano
t. +39 02 83033741
e. info@studiomistretta.org

Invarianza idraulica e interferenze
STIDEA
STIDEA S.r.l.
Via Imerio 10 - 40126 Bologna
t. +39 051 247777
e. info@stideaerl.it

Requisiti acustici passivi
ambiente
Ambiente S.p.a.
Via Frassina 21 - 54033 - Carrara (MS)
t. +39 05 85855624
e. honno@ambienteitec.it

Fattibilità ambientale
ERM
ERM Italia S.p.a.
Via San Gregorio 38 - 20124 - Milano
t. +39 02 674401
e. info.Italy@erm.com

Sottostazione Alta Tensione
GEOTECH
Geotech S.r.l.
Via Stazione di Cesani 7 - 23017 - Morbegno (SO)
t. +39 02 42610774
e. info@geotech-srl.it

Committente
Amazon Data Services Italy S.r.l.

Progetto
PERMESSO DI COSTRUIRE
art. 10(L), D.P.R. 6 Giugno 2001, n° 380

Progetto di Data Center
in Via G. Verdi n° 9, Zibido San Giacomo, Milano, Italia

Fase progettuale:
PERMESSO DI COSTRUIRE

Titolo Elaborato
STATO DI PROGETTO - Dettagli tipologici delle aree esterne

Scala
As indicated

Disciplina	By / Chkd / Appd
Architettura	SC/AMC/VM
Arup Job No	**Rev**
306134-00	P01

Tav. No
Z-A-PDC-LA-XX-71

Do not scale
© Arup